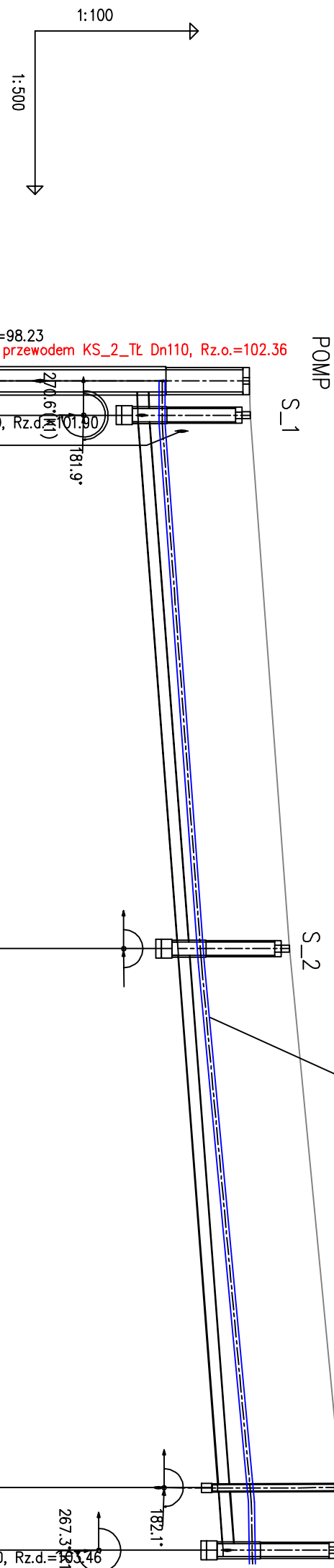
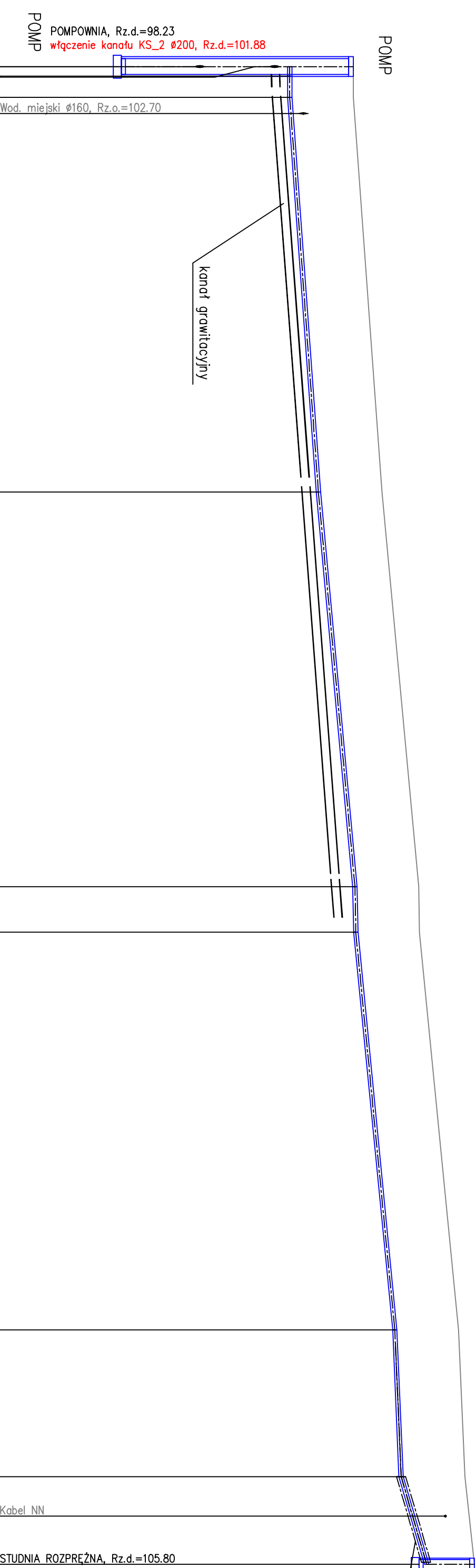
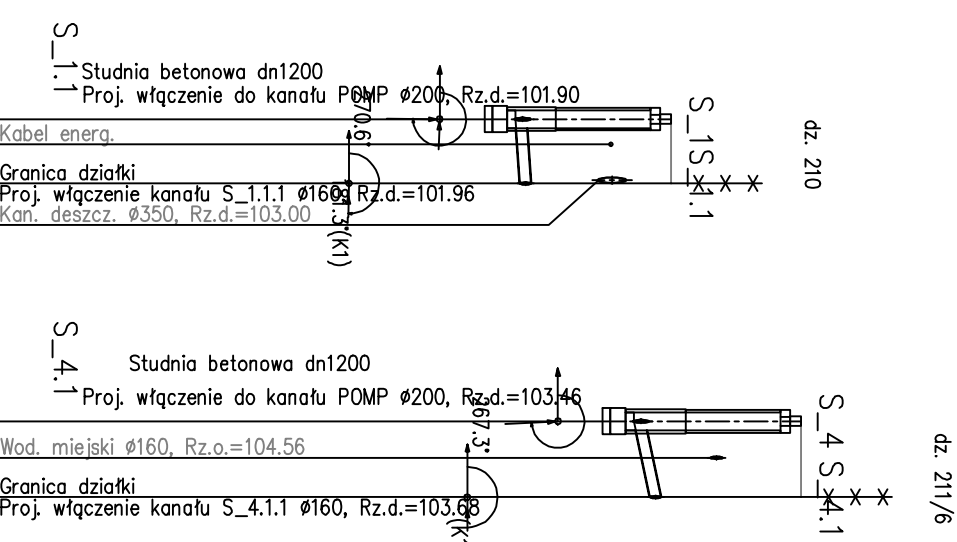


PROFIL PODŁUŻNY
SIEĆ KANALIZACJI SANITARNEJ
UL. DŁUGA, DAWIDY

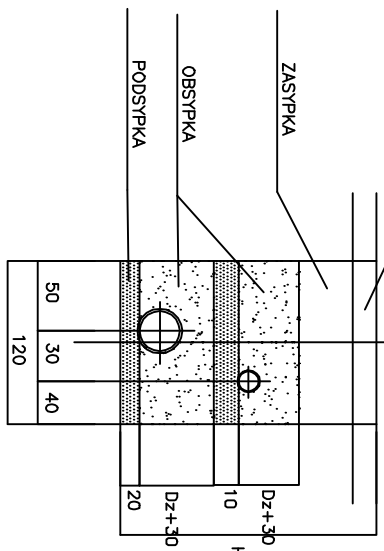
RUROCIĄG TŁOCZNY I GRAWITACYJNY W JEDNYM WYKOPIE



OZNACZENIE PROFILU: POZIOM PORÓWNAWCZY		POMP m n.p.m.		Studnia t Proj. w/q Wod. mie	
95.00				Studnia t	
PROJ. RZĘDNA TERENU	103.94	103.96		104.68	105.63
RZĘDNA TERENU ISTN.	103.94	103.96		104.68	105.68
RZĘDNA DNA KANAŁU	101.88	101.90		102.63	103.38
ZAGŁĘBIENIE DNA KANAŁU	2.06	2.06		2.05	2.25
SPADKI, DŁUGOŚCI	3.0m	58.65 ‰			104.5m
ŚREDNICA, MATERIAŁ				Dz200, PVC-U SDR34, LITA L=107.5m	
ODLEGŁOŚCI	0.0	3.0		49.0	52.0
HEKTOMETRY	POMP S-1			S-2	S-3 S-4
	0				1




Ociepień tynkami poliuretanowymi gr. 20 cm, dł 28 m



SCHEMAT POSADOWIENIA KANALÓW

Uwaga:
w pompowni przyjęto dodatkowe wyciągnięcie przyszłej
sieci kanalizacji grawitacyjnej Dż200 z Dawid
Bankowych na rzędnej ok. 99,33

1. Przed rozpoczęciem robót należy sprawdzić rzeczywiste trasy przewodów, ich średnice i materiały dokonując odkrywek.
2. Nie wyklucza się istnienia w terenie innych urządzeń podziemnych.



SPRAWOZDANIOWA IZOWANIE OPIWOWA WYKONCZONA

dr. GABRIELA W. 01-703 WARSZAWA
 NIP 1428153217 REGON 380868163
 e-mail: biuro@gwk.com.pl

Inwestor

Gmina Raszyn
 ul. Szkolna 2a
 05-090 Raszyn

Nazwa opracowania

Dotychczasowa projektowa wraz z pełnieniem nadzoru autorskiego budowy stacji wodociągowej (sieci kanalizacji sanitarnej w miejscowości Rybnik, Spółdzielca Wody, ul. Raszyn, Dąbrowa, Zielona nr 2

Typul opracowania

Projekt budowlany

sieci kanalizacji sanitarnej

w ul. Długiej w Dawidowie - zad 1.8 cz.2

Nazwa rysunku

PROFIL PODŁOŻNY - SIEĆ

Forma	Miej. i nazwa	Uwagi	Podpis
Projektowy	dr inż. Agnieszka Halka	MZ/1020/P005/08	
Opracowa	inż. Barbara Adamczak	—	
Wykonawca	mgr inż. Beata Stachurska	76/05/05	